

Voie romaine de Nyons au Logis de Berre

Le chemin dit «des Invasions» est un chemin très ancien qui relie Taulignan au pont romain de Pontaujard. C'est un segment de la voie romaine en provenance de Nyons et qui longe ensuite la Berre pour rejoindre la Via Agrippa au Logis de Berre. C'était jusqu'au 19^e siècle la seule route carrossable permettant de rejoindre Nyons depuis Taulignan.

La route moderne (D 24) actuelle «route des Côtes du Rhône» n'a été tracée qu'au début du 19^e siècle et le pont actuel n'existait pas encore sur le cadastre napoléonien (1835). La D 24 utilisait donc encore le gué de l'antique voie romaine pour traverser la Rialhe.

Le petit pont en dalles de pierre des carrières de Taulignan qui a été aménagé en 2024 pour remplacer le gué réhabilite donc un passage utilisé par les ancêtres des Taulignanais depuis plus de 2000 ans.



Roman road from Nyons to Logis de Berre

The "Chemin des Invasions" is an ancient path linking Taulignan to the Roman bridge at Pontaujard on the Lez. It was part of the Roman way from Nyons to Logis-de-Berre, where it joined the Via Agrippa along the Rhône river.

It followed the DD26 of the grid of the famous Roman map, the « Cadastre d'Orange », carved in marble in 77 AD.

Here, it forded a brook.

The way was the only one up to the 19th century, when a new road (D 24), as well as a bridge, replaced it.



La route départementale n°24 n'a été terminée qu'en 1838 avec la construction du pont sur la Rialhe.

Comme on peut le voir sur les cadastres successifs, le petit segment de route situé entre le pont et le gué a été tracé à travers les jardins qui bordent la Rialhe et à nécessité la démolition partielle d'une des petites maisons situées le long du chemin des Carrières.



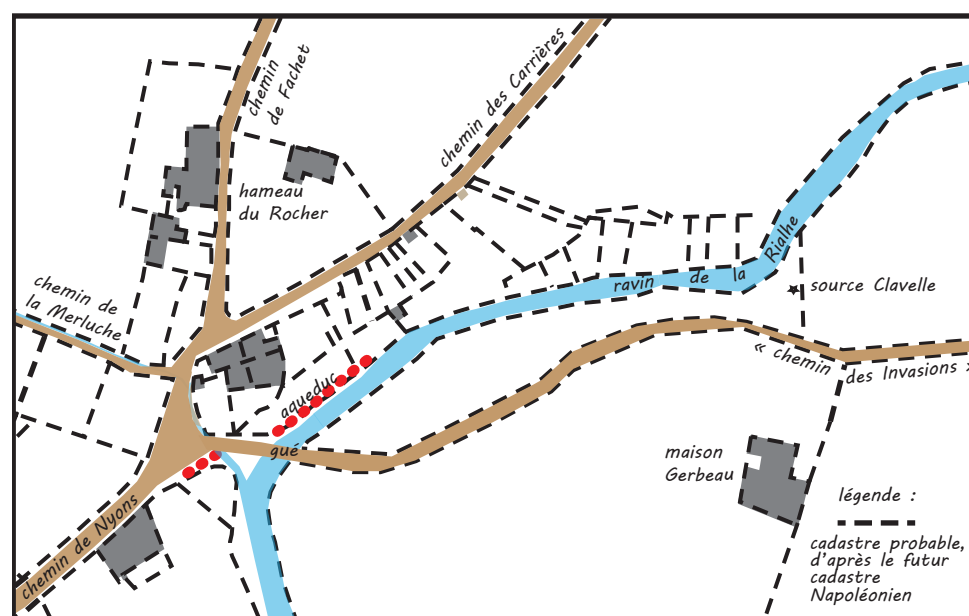
Cadastre d'Orange : même si le cadastre romain d'Orange gravé dans le marbre en 77 après JC ne couvre pas Taulignan, on peut remarquer que le chemin des Invasions et son prolongement (chemins de la Merluche et du Haut Matignié) sont dans le prolongement du 26^{ème} décumanus nord du cadastre B d'Orange (DD 26)

Et le chemin des Tallabardes suit le 27^{ème} cardio est (CK 27)

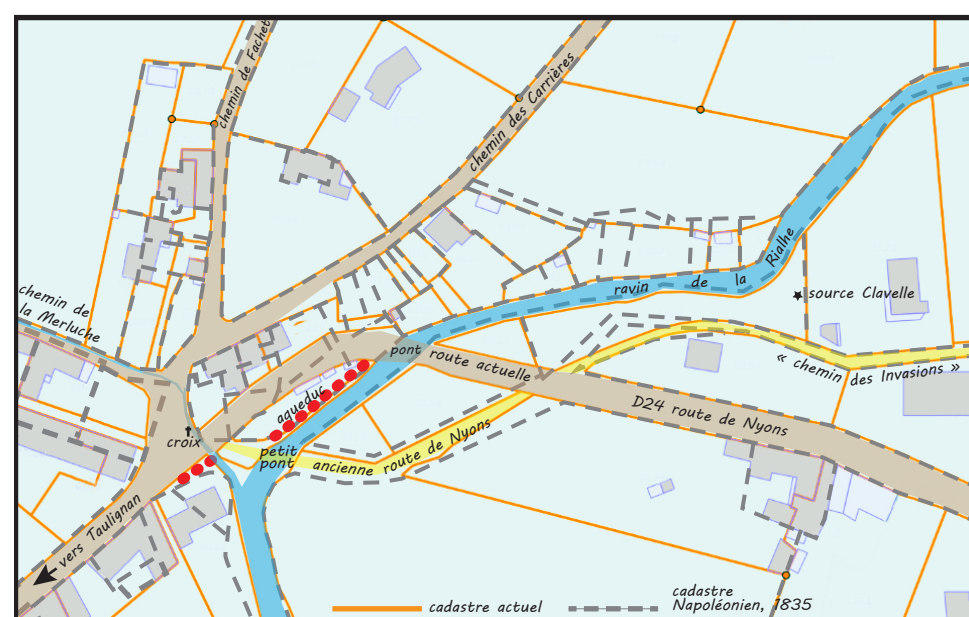


Ville de Taulignan
À la découverte de l'Atelier Musée de la Soie en Drôme Provençale

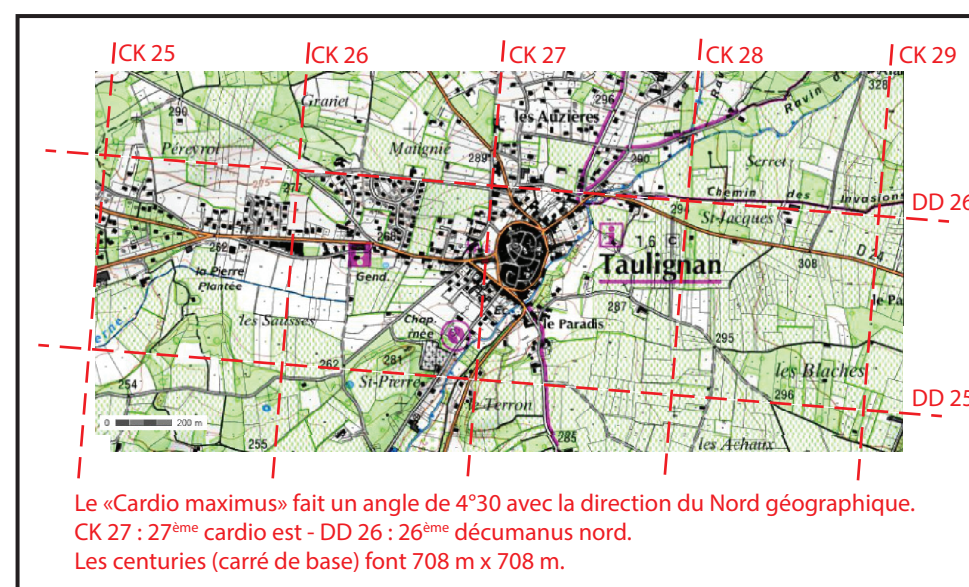
Plus d'infos sur lesonzetours.fr ou sur www.taulignan.fr



Au début du 19^e siècle



En 2024



Le «Cardio maximus» fait un angle de 4°30' avec la direction du Nord géographique.
CK 27 : 27^{ème} cardio est - DD 26 : 26^{ème} décumanus nord.
Les centuries (carré de base) font 708 m x 708 m.

Extrapolation du cadastre B d'Orange,
au-delà de Chamaret et Grignan